

Wendy

Mystery Trail Wengen



Der Rätselweg The mystery trail Le sentier mystère



Der interaktive Rätselspass. Auf 16 verschiedenen Stationen gilt es, verschiedene Rätsel zu lösen. Das Resultat ergibt einen Koordinatencode und zeigt den Standort des Schatzes an. Hilf unserem Hasen Wendy den Schatz zu finden!

A fun interactive quiz. Solve different questions at 16 different stations. The result gives you a coordinate code and shows the location of the treasure. Help our rabbit Wendy to find the treasure.

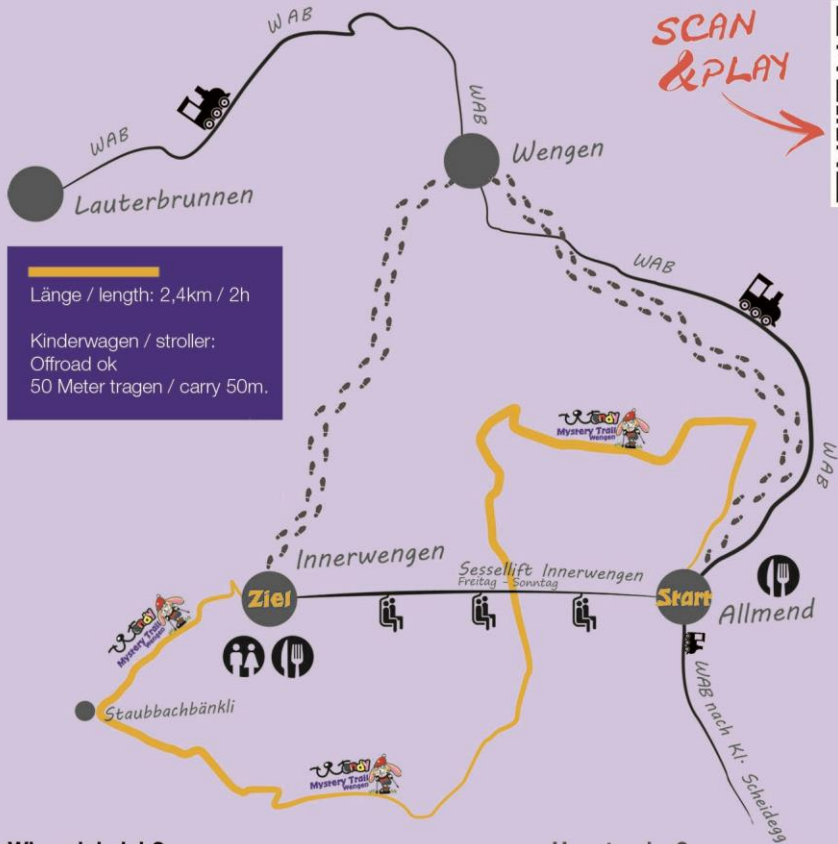


Un quiz interactif amusant. Résous 16 énigmes le long d'un sentier de randonnée. Le résultat te donne un système de coordonnées qui te conduira au trésor.

mehr Info



Infos



Länge / length: 2,4km / 2h

Kinderwagen / stroller:
Offroad ok
50 Meter tragen / carry 50m.





Wie spiele ich?

Scanne den QR-Code und das Spiel beginnt. Folge anschliessend den Stationen und gib unten die Zahl des jeweiligen Rätsels ein. Wenn du den Koordinatencode hast, gib diesen in Google oder Google-Maps ein (bspw. „54.123456 6.123123“). Es zeigt dir dann an, wo der Schatz versteckt ist.

Viel Spass. Deine Wendy

How to play?

Scan the QR-Code and the game begins. Follow the 16 stations and write the solution number below. It will show you the location of the treasure if you type the full coordinate code into Google or Google-Maps (e.g. „54.123456 6.123123“). Find the treasure and open it with the code mentioned in station 16. Have fun. Your dear friend, Wendy

Sprachen/languages:    

Latitude (Breitengrad)

Station 1	2	3	4	5	6	7	8
-----------	---	---	---	---	---	---	---

Longitude (Längengrad)

9	10	11	12	13	14	15
---	----	----	----	----	----	----

Schlosscode

Station Nr. 16
